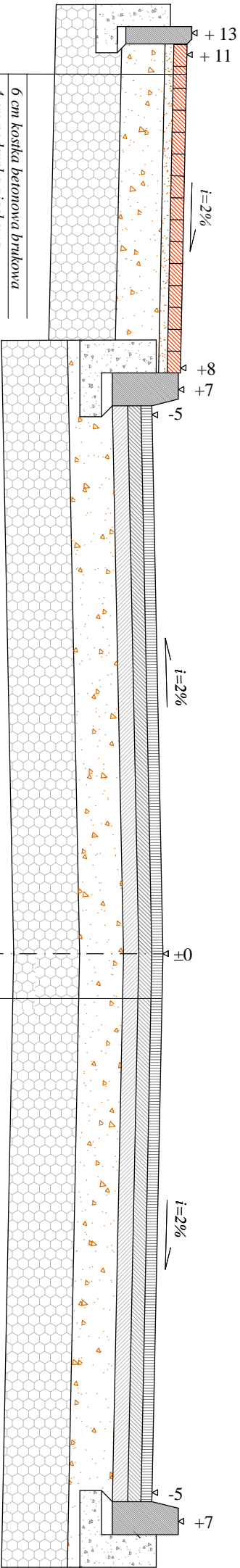


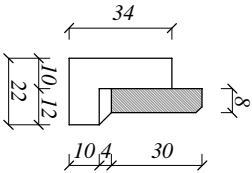
Przekrój konstrukcyjny:
odc. A-B, obręb Adamowo, gm. Susz,
km 0+181 - 0+881
KR2, G4
Skala 1:25
[wymiary w cm]



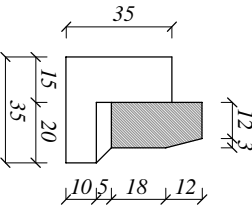
6 cm kostka betonowa brukowa
20 cm podbudowa z kruszywa
łamanego, st. mech. 0-31,5 mm
30 cm gruntu stabil. cementem
Rm=2,5 MPa

5 cm w-wa ścierna z asfaltobetonu AC11S
6 cm w-wa wiążąca z asfaltobetonu AC10W
7 cm podbudowa zasadnicza z asfaltobetonu AC22P
20 cm podbudowa pomocnicza z kruszywa
łamanego, st. mech. 0-31,5 mm
30 cm gruntu stabil. cementem Rm=2,5 MPa

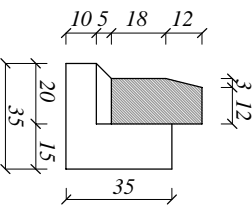
obrzeże betonowe 8x30 cm
ława betonowa z oporem C 8/10



krawężnik betonowy 15x30 cm (+12 cm)
ława betonowa z oporem C 8/10



krawężnik betonowy 15x30 cm (+12 cm)
ława betonowa z oporem C 8/10



Rysunek	Przekrój konstrukcyjny - jezdnia z chodnikiem	Rys.
Zadanie	Przebudowa drogi w msc. Adamowo - odc. A-B km 0+181 - 1+200	1:25
Inwestor	Gmina Susz ul. Józefa Wybickiego 6, 14-240 Susz	10.04.2017
Projektant	mgr inż. Agnieszka Chomka - branża drogowa WAM/ 0050/POOD/12	